

Podélný profil : P1 M 1 : 1000/100

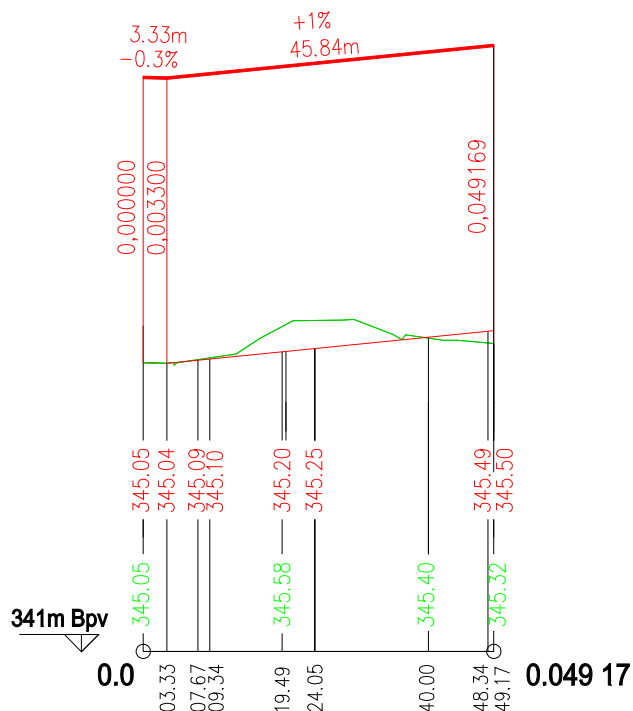
Rozsah: km 0,000 00 - km 0,049 17

KÓTY NIVELETY:

KÓTY TERÉNU:

SROVNÁVACÍ ROVINA:

STANIČENÍ:



SMĚROVÉ POMĚRY:



ČÍSLA PŘ. ŘEZŮ:

1 23 4 5 6

KÓTY NIVELETY PŘ. ŘEZŮ:



345.04  
345.09  
345.10  
345.20  
345.25  
345.49

VZDÁLENOST PŘ. ŘEZŮ:

4.34 10.15 4.56 24.29  
3.33 1.67 0.83

STANIČENÍ PŘ. ŘEZŮ:

03.33 07.67 09.34 19.49 24.05 48.34

ZODP. PROJEKTANT	Ing. Jiří Hrabák		 <b>VPH s.r.o.</b>	
VYPRACOVAL	Ing. Jiří Hrabák			
KRESLIL				
INVESTOR: Město Šluknov, Nám. Míru 1, 407 77 Šluknov				
STAVBA: Šluknov – revitalizace areálu bývalého pivovaru OBJEKT: SO 07 – Parkoviště a venkovní manipulační plochy			DATUM	07/2020
			STUPEŇ	DPS
			MĚŘÍTKO	1:1000/100
Podélný profil – parkoviště 1			ARCH. Č. 0382–19	Č. VÝKRESU D.1.2b2–P1